

VELKOMMEN TIL RIDERUTERNE I MOLS BJERGE

I hjertet af Nationalpark Mols Bjerger hæver Mols Bjerger sig højt op mellem Ebeltoft Vig og Kalø Vig. De sandede bakker huser mange særlige og truede arter.

Takket være fredninger er det kuperede istidslandskab bevaret som ét samlet naturområde.

Naturstyrelsen Kronjylland og Nationalpark Mols Bjerger har sammen med lokale ryttere lavet et net af rideruter.

Der er hestetrailerpladser på p-pladserne Agri Bavnehøj og Øvre Strandkær (se kortet) med adgang til rideruterne. Her er både vand og bomme, hvor du kan binde din hest.

Nationalpark Mols Bjerger

Til gavn for naturen og glæde for mennesker

VI SKAL PASSE PÅ NATUREN OG HINANDEN

Det er i fællesskab, vi bedst tager vare på naturen, landskabet, fortidsminderne og hinanden.

Hjælp til med at beskytte fortidsminder som gravhøje og diger ved ikke at ride op på dem. De kan ikke tåle sliddet over tid. Det samme gælder spring over kævlér, træstammer, bomme og grøfter.

Vi laver ikke kun ridestier, men også vandre- og cykelstier, mountainbikespor og skiløjper, markeret med pæle og pletter. De kan ikke holde til din tunge hest, så overlad dem til andre brugere. Når du på veje møder mennesker til fods eller på cykel – så passér dem i kridt og højre om.

Vil du gerne holde et større arrangement på Naturstyrelsen Kronjyllands arealer i Mols Bjerger, kan du søge tilladelse på naturstyrelsen.dk.

OPLEVELSER TIL HEST

Mols Bjerger er et dødislandskab. Under seneste isfremstød for ca. 18.000 år siden stoppede isen sin fremdrift netop i nationalparkområdet. Blokke af is knækkede af den faste is. Smeltvand og regn lagde et dække af sand og grus over isblokkene, der her lå køligt og smeltede over flere tusinde år. Det skabte de markante lavninger i landskabet kaldet dødishuller. Dem er der mange af i Mols Bjerger.

Se bl.a. dødishullerne **Helligkildehullet** og **Troldhullet** langs Mols Bjerger Vej samt de tydelige dødishuller i **Århus Plantage**.

Bakkede åbne overdrev med lyng og enebær præger landskabet. De er opstået ved vedvarende græsning over lang tid - og naturplejedyr afgræsser i dag området.

Agri Bavnehøj er med sine 137 m.o.h. det højeste punkt i bjergene. Bavnehøjen ligger så godt som midt i Danmark, fraregnet Bornholm. Derfor har den siden 1800-tallet været brugt som udgangspunkt for landmålinger.

Trehøje er tre bronzealderhøje, der står op i 127 m.o.h. Det er gravhøje, der ikke er udgravet.

BRUG NATIONALPARKENS APPLIKATION

Appen Nationalpark Mols Bjerger viser bl.a. rideruter, faciliteter og seværdigheder. Appen kører offline, så der er ingen roamingafgift eller lange ventetider.

Download gratis
fra Google Play
eller AppStore:



LODSEJER:









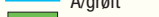






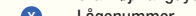









RIDERUTER I MOLS BJERGE








LODSEJER:



Signaturforklaring

RIDERUTER:		Offentlig vej
		Skovvej, motorkørsel ikke tilladt
		Sti
		Å/grøft
		Løvskov
		Nåleskov
		Overdrev
		Mose
		Bebygget område
		Sø
		Skov, privatejet
		Mose, privatejet

	Hestetrailerplads
	Primitiv overnatningsplads
	Gravhøj/Langdysse
	Lågenummer
	Vandrerute

Det er tilladt at ride ind i folde med dyr.
 Hvis leddet til folden står åbent, er der ikke dyr i folden.
 Ved klaplågen er der et informationskiit med kontaktinformation
 til dyreholder og oplysning om, hvilke dyr der går i folden.

